

**Заказчик - ООО «Саханефть»**

**«Промысловый нефтегазопровод от КП-10 до узла подключения Маччобинского НГКМ»**

**Проект планировки территории и проект межевания территории в его составе**

**Том 1. Проект планировки территории. Графическая часть.**



**Заказчик - ООО «Саханефть»**

**«Промысловый нефтегазопровод от КП-10 до узла подключения Маччобинского НГКМ»**

**Проект планировки территории и проект межевания территории в его составе**

**Том 1. Проект планировки территории. Графическая часть.**

Генеральный директор




М.В. Астахов

Иркутск, 2021 г.



## РЕГИСТРАЦИОННАЯ КАРТОЧКА ПРОЕКТА

1.	Адрес строительства	Дальневосточный федеральный округ, Республика Саха (Якутия), Мирнинский район, муниципальное образование «Город Мирный»
2.	Наименование объекта	Титул объекта: «Промысловый нефтегазопровод от КП-10 до узла подключения Маччобинского НГКМ»
3.	Приказ (Распоряжение) органов государственной власти и (или) органов местного самоуправления о подготовке документации по планировке территории	Постановление администрации муниципального образования «Город Мирный» №789 от 06.07.2021г. «О подготовке документации по планировке территории, предусматривающей размещение линейного объекта «Промысловый нефтегазопровод от КП-10 до узла подключения Маччобинского НГКМ»
4.	Заказчик	Полное наименование – Общество с ограниченной ответственностью «Саханефть» Сокращенное наименование – ООО «Саханефть»
5.	Проектная организация	Полное наименование – Общество с ограниченной ответственностью «СЕРВИСТА» Сокращенное наименование – ООО «СЕРВИСТА» 
6.	Авторы проекта	Е.Н. Роголёва, В.В. Петренко, Е.А. Самойлова, Д.В. Сухарев
7.	Стадия	Проектная документация
8.	Вид строительства	Новое строительство
9.	Количество эксплуатационных единиц	– промышленный нефтегазопровод; – узел перспективного подключения на КП-10; – защитный футляр.
10.	Общая площадь земельных участков под размещение объектов	0,3983 га
11.	Намечаемые сроки строительства	2021 г.
12.	Адреса:	
	Заказчик	677000, Республика Саха (Якутия), город Якутск, улица Орджоникидзе, дом 36 корпус 1, офис 505
	Проектная организация	664047, Россия, Иркутская обл., г. Иркутск, ул. Байкальская, 105 А, офис 505
13.	Телефоны:	
	Заказчик	8 (3952) 211-352
	Проектная организация	8 (3952) 546-470

Взам. инв.№	
Подп. и дата	
Инв.№ подл.	

						«Промысловый нефтегазопровод от КП-10 до узла подключения Маччобинского НГКМ»	Лист
Изм.	Кол.уч.	Лист	№ док.	Подп.	Дата		2



**СПИСОК УЧАСТНИКОВ ПРОЕКТИРОВАНИЯ**

Начальник отдела подготовки документации по планировке территории ООО «СЕРВИСТА»	Е.Н. Роголёва
Специалист отдела подготовки документации по планировке территории ООО «СЕРВИСТА» Кадастровый инженер ООО «СЕРВИСТА»	В.В. Петренко
Помощник кадастрового инженера ООО «СЕРВИСТА»	Е.А. Самойлова
Помощник кадастрового инженера ООО «СЕРВИСТА»	Д.В. Сухарев

Инв.№ подл.	Подп. и дата	Взам. инв.№						«Промысловый нефтегазопровод от КП-10 до узла подключения Маччобинского НГКМ»	Лист
			Изм.	Кол.уч.	Лист	№ док.	Подп.	Дата	3



СОСТАВ ДОКУМЕНТАЦИИ ПО ПЛАНИРОВКЕ ТЕРРИТОРИИ

Номер тома	Наименование	Примечание
1	Проект планировки территории. Графическая часть.	
2	Положение о размещении линейных объектов.	
3	Материалы по обоснованию проекта планировки территории. Графическая часть.	
4	Материалы по обоснованию проекта планировки территории. Пояснительная записка.	
5	Проект межевания территории. Графическая часть.	
6	Проект межевания территории. Текстовая часть.	
7	Материалы по обоснованию проекта межевания территории. Графическая часть.	
8	Материалы по обоснованию проекта межевания территории. Пояснительная записка.	

Взам. инв.№	Подп. и дата	Инв.№ подл.

						«Промысловый нефтегазопровод от КП-10 до узла подключения Маччобинского НГКМ»	Лист
Изм.	Кол.уч.	Лист	№ док.	Подп.	Дата		4



СОДЕРЖАНИЕ

Том 1. Проект планировки территории. Графическая часть.

№	Наименование чертежа	Стр.
1.	Чертеж красных линий	6
2.	Чертеж границ зон планируемого размещения линейных объектов. Чертеж границ зон планируемого размещения линейных объектов, подлежащих реконструкции в связи с изменением их местоположения	7

Взам. инв.№	
Подп. и дата	
Инв.№ подл.	

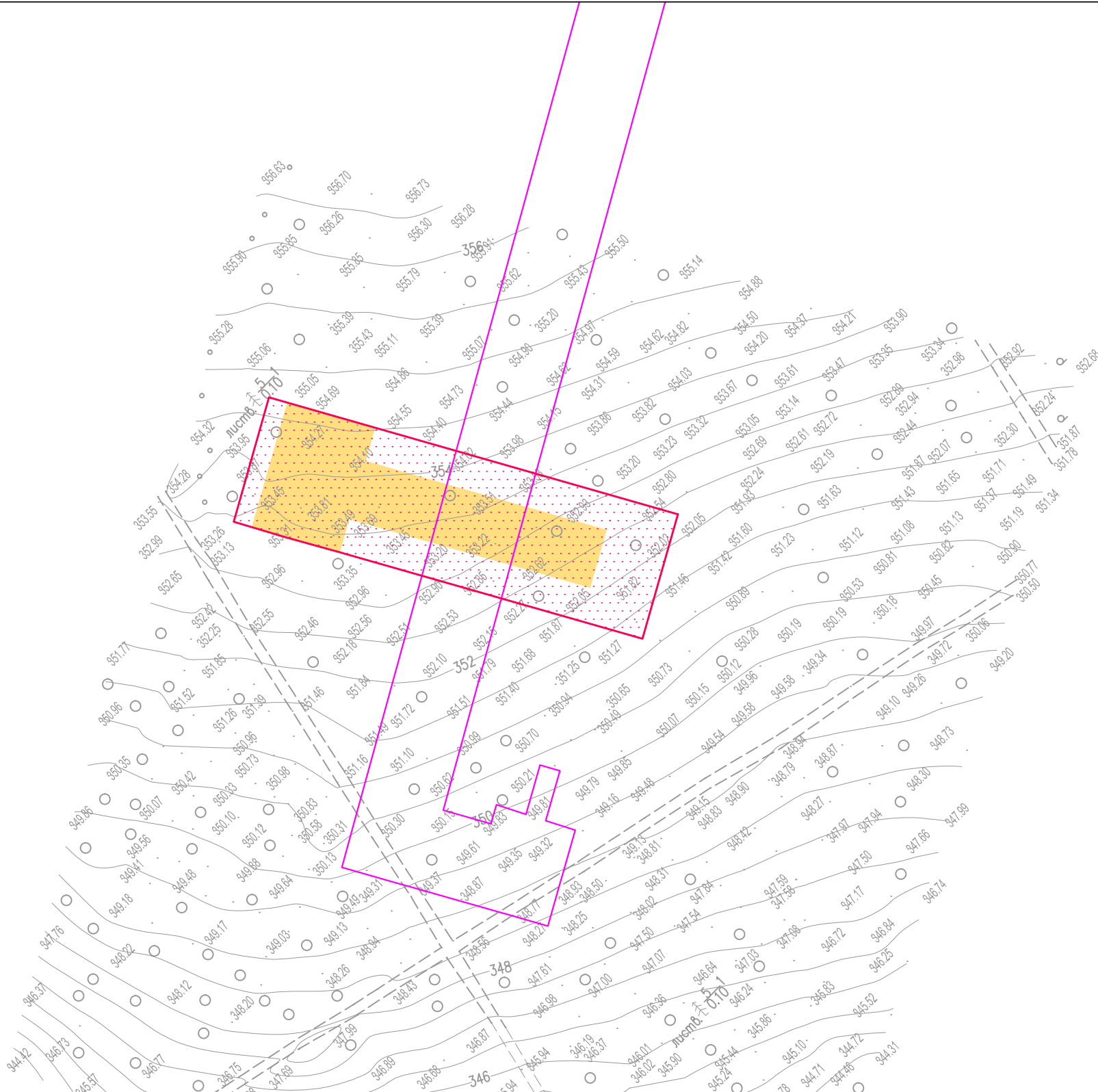
						«Промысловый нефтегазопровод от КП-10 до узла подключения Маччобинского НГКМ»	Лист
Изм.	Кол.уч.	Лист	№ док.	Подп.	Дата		5



Документация по планировке территории (проект планировки территории) для размещения объекта  
«Промысловый нефтегазопровод от КП-10 до узла подключения Маччобинского НГКМ»  
Чертеж красных линий

Республика Саха (Якутия)  
Мирнинский район

муниципальное образование  
"Город Мирный"



Условные обозначения:

- граница территории, в отношении которой осуществляется подготовка проекта планировки территории
- Планируемые элементы планировочной структуры:
- граница территории, предназначенной для размещения линейного объекта «Промысловый нефтегазопровод от КП-10 до узла подключения Маччобинского НГКМ»

Существующие элементы планировочной структуры:

- территория, предназначенная для размещения линейного объекта «Технологическое присоединение к электрическим сетям ПАО Мирнинский ГОК АК «АЛРОСА». Ответвление ВЛ3-6кВ на КП10, КП8 от ВЛ-6кВ «ГПП 110/6 ЗРУ-6кВ - БКРУ1»

ПРИМЕЧАНИЯ:

1. Красные линии не устанавливаются в связи с вступлением в силу Федерального закона от 02.08.2019 № 283-ФЗ «О внесении изменений в Градостроительный кодекс Российской Федерации и отдельные законодательные акты Российской Федерации»;

2. В связи с вступлением в силу Федерального закона от 02.08.2019 № 283-ФЗ «О внесении изменений в Градостроительный кодекс Российской Федерации и отдельные законодательные акты Российской Федерации», красные линии не устанавливаются, таким образом, номера характерных точек красных линий, в том числе точек начала и окончания красных линий, точек изменения описания красных линий, а также перечень координат характерных точек красных линий не приводятся;

3. Информация о существующих элементах планировочной структуры приведена в соответствии с ранее утвержденной документацией по планировке территории:

- элементы планировочной структуры (территория, предназначенная для размещения линейного объекта) установлены проектом планировки территории и проектом межевания территории для размещения объекта «Технологическое присоединение к электрическим сетям ПАО Мирнинский ГОК АК «АЛРОСА». Ответвление ВЛ3-6кВ на КП10, КП8 от ВЛ-6кВ «ГПП 110/6 ЗРУ-6кВ - БКРУ1», утвержденным постановлением № 10 / 21 - ГП от 23.03.2021 г. муниципального образования "город Мирный" Мирнинского района, Республики Саха (Якутия).

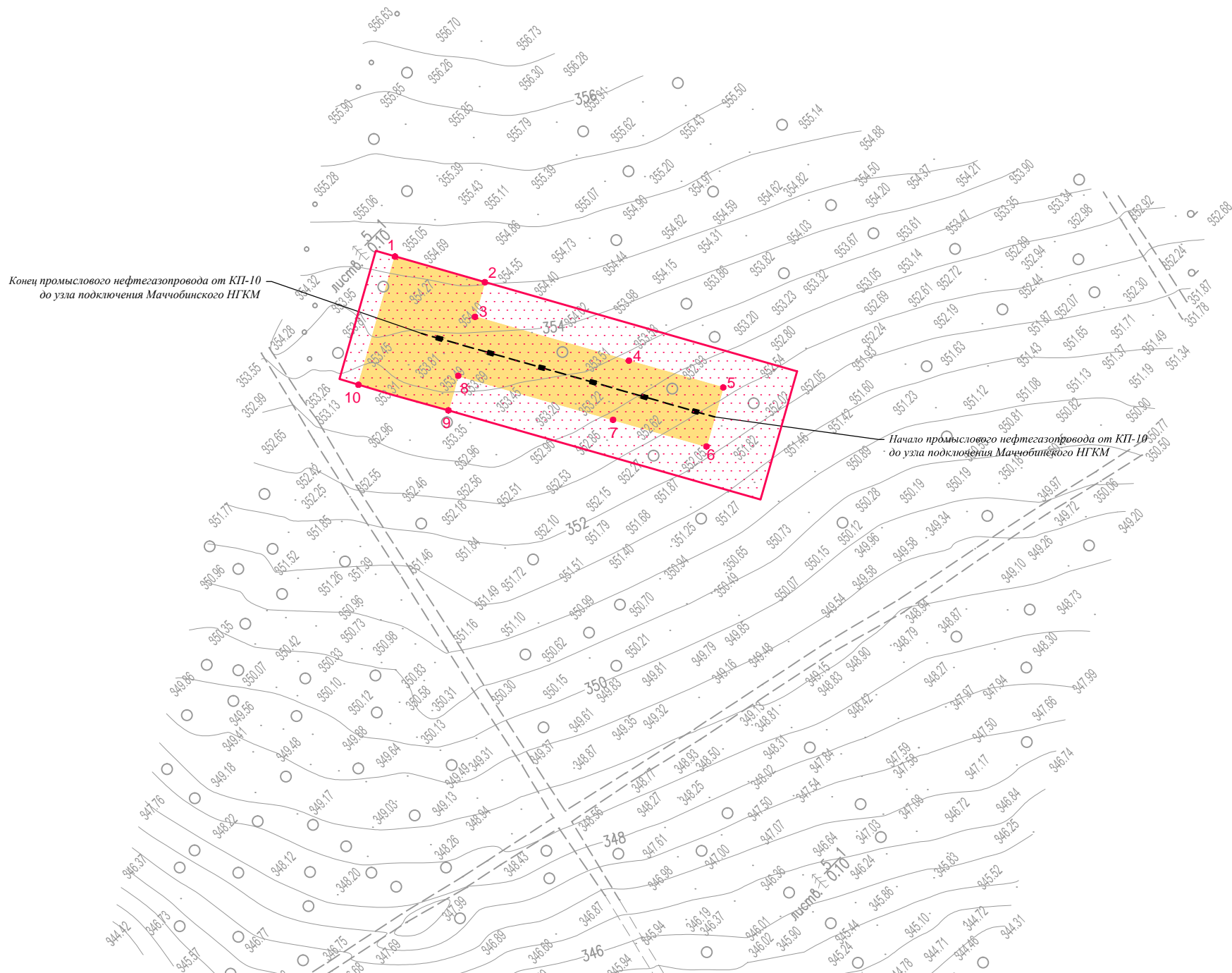
Изм.	Кол.уч.	Лист	№ док.	Подп.	Дата
Разработал	Сухарев Д.В.			Сухарев	06.21
	Самойлова Е.А.			Самойлова	06.21
Проверил	Петренко В.В.			Петренко	06.21
Н. контроль	Роголёва Е.Н.			Роголёва	06.21

Республика Саха (Якутия)			
Документация по планировке территории (проект планировки территории и проект межевания территории в его составе) для размещения объекта «Промысловый нефтегазопровод от КП-10 до узла подключения Маччобинского НГКМ»			
	Заказчик:	Стадия	Лист
	ОБЩЕСТВО С ОГРАНИЧЕННОЙ ОТВЕТСТВЕННОСТЬЮ «САХАНЕФТЬ»	П	1
Чертеж красных линий		Листов	
М 1:2000		1	
		ООО "СЕРВИСТА" Иркутск, ул. Байкальская, дом 105А, оф. 505	



Чертёж границ зон планируемого размещения линейных объектов. Чертёж границ зон планируемого размещения линейных объектов, подлежащих реконструкции в связи с изменением их местоположения

муниципальное образование  
"Город Мирный"





граница территории, в отношении которой осуществляется подготовка проекта планировки территории



●1

характерная точка границы зоны  
планируемого размещения линейного  
объекта, номер характерной точки границы  
зоны планируемого размещения линейного  
объекта

— ■ — — ■ — — — — нефтепровод

Изм.	Кол.уч.	Лист	№ док.	Подп.	Дата
Разработал		Сухарев Д.В.			06.21
		Самойлова Е.А.			06.21
Проверил		Петренко В.В.			06.21
Н. контроль		Роголёва Е.Н.			06.21

Документация по планировке территории (проект планировки территории и проект межевания территории в его составе) для размещения объекта «мысловый нефтегазопровод от КП-10 до узла подключения Маччобинского НГКМ»

ОБЩЕСТВО С ОГРАНИЧЕННОЙ ОТВЕТСТВЕННОСТЬЮ  
«САХАНЕФТЬ»


## Стадия

Лис

Лист

ПРИМЕЧАНИЕ:

1. Информация о границах зон планируемого размещения линейных объектов, подлежащих реконструкции в связи с изменением их местоположения, отсутствует.
2. Информация о границ зон планируемого размещения объектов капитального строительства, проектируемых в составе линейного объекта, отсутствует.

	Н. контроль	Роголёва Е.Н.		06.21
сутствует;				



ООО "СЕРВИСТА"  
Иркутск, ул. Байкальская,  
дом 105А, оф. 505